

**АТЛАСЪ**  
**СТОЛИЧНАГО ГОРОДА**  
**МОСКВЫ,**

**СОСТАВЛЕННЫЙ,**

ПО РАСПОРЯЖЕНЮ Г. МОСКОВСКАГО ОБЕРЪ-ПОЛЦИЙМЕЙСТЕРА, СВИТЫ ЕГО ИМПЕРАТОРСКАГО ВЕЛИЧЕСТВА ГЕНЕРАЛЬ-МАЙОРА ЛУЖИНА,

**А. Хомсвилъ.**

ИЗДАНЪ СЪ УТВЕРЖДЕНИЯ Г. МОСКОВСКАГО ВОЕННАГО ГЕНЕРАЛЬ-ГУБЕРНАТОРА, ГЕНЕРАЛЬ-АДЪЮТАНТА

**ГРАФА А. А. ЗАКРЕВСКАГО.**

**МОСКВА.**

Литографировано при типографии Ведомостей Московской Городской Полиции.

**1852—1853.**









ПРЕЧИСТЕНСКАЯ ЧАСТЬ

АРБАТСКАЯ ЧАСТЬ

ВОРОТА АРБАТСКІЯ

ПЛОЩАДЬ АРБАТСКАЯ

ВОРОТА ПРЕЧИСТЕНСКІЯ

ХРАМЪ ХРИСТА СПАСИТЕЛЯ

МОСКВА


ЯКИМАНСКАЯ ЧАСТЬ

КРЕМЛЕВСКАЯ НАБЕРЕЖНАЯ

ГОРОДСКАЯ ЧАСТЬ

*Чертъ А. Ромель*

Масштабъ къ плану въ Архивѣ. Длинна 40 саж.



С Р Ъ Т Е Н С К А Я

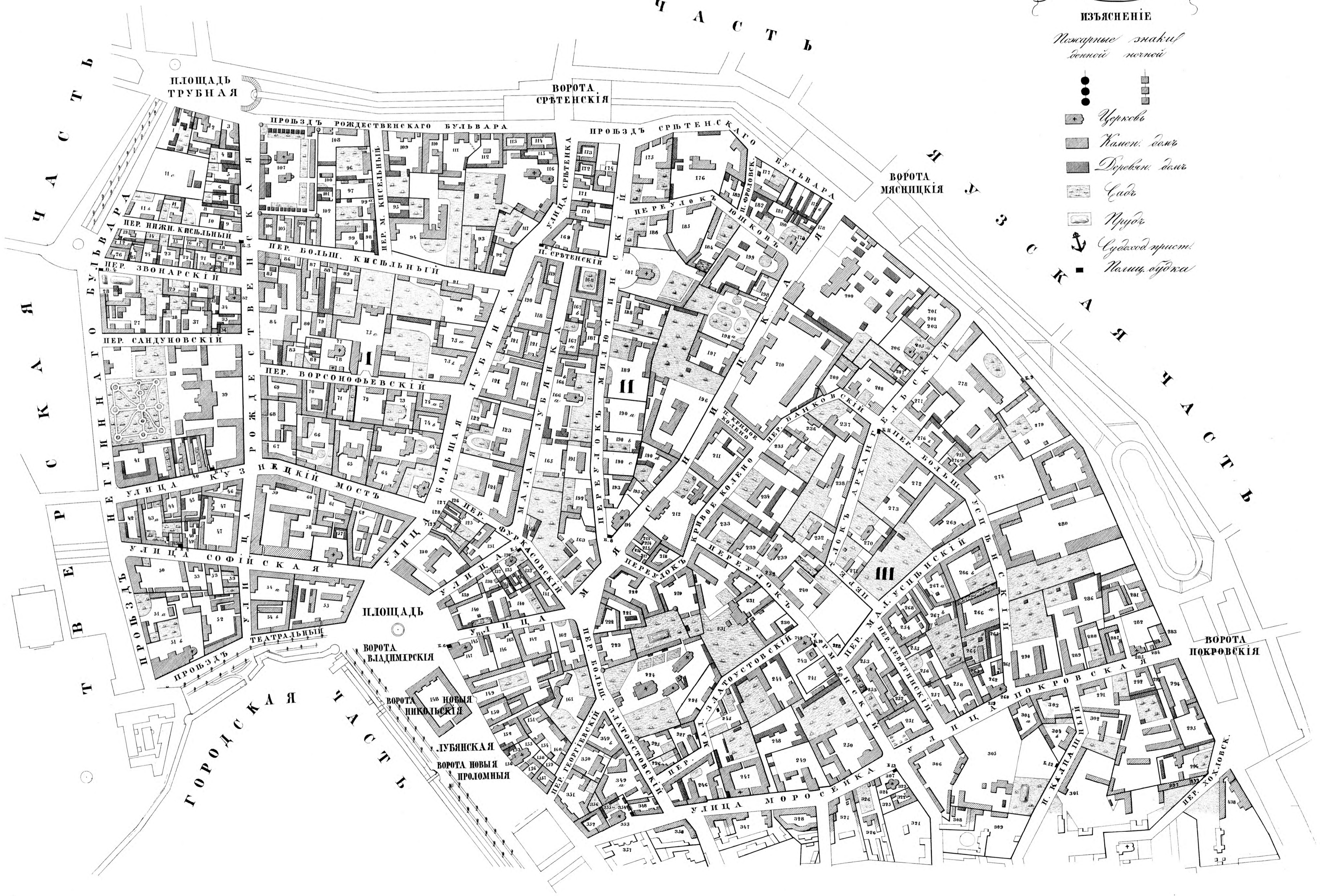
Ч А С Т Ъ

ПЛАНЪ  
Мясницкой Части

ИЗЪЯСНЕНІЕ

Пожарные знаки  
белой краской

- Церковь
- Камен. домъ
- Деревян. домъ
- Садъ
- Прудъ
- Судовод. прист.
- Палис. ограда





# ПЛАНЪ ЛѢТНИЦКОЙ ЧАСТИ



**ИЗЪЯСНЕНІЕ**

*Пожарные знаменья  
белкой почвой*

- Церковь.
- Камен. стѣна.
- Деревян. стѣна.
- Садъ.
- Прудъ.
- Судовый причалъ.
- Полиция. будка.
- Песокъ.
- Огородъ.

Э. А. Иванов, архитектор

Я К И М А Н С К А Я Ч А С Т Ь



ПЛОЩАДЬ СЕРПУХОВСКАЯ

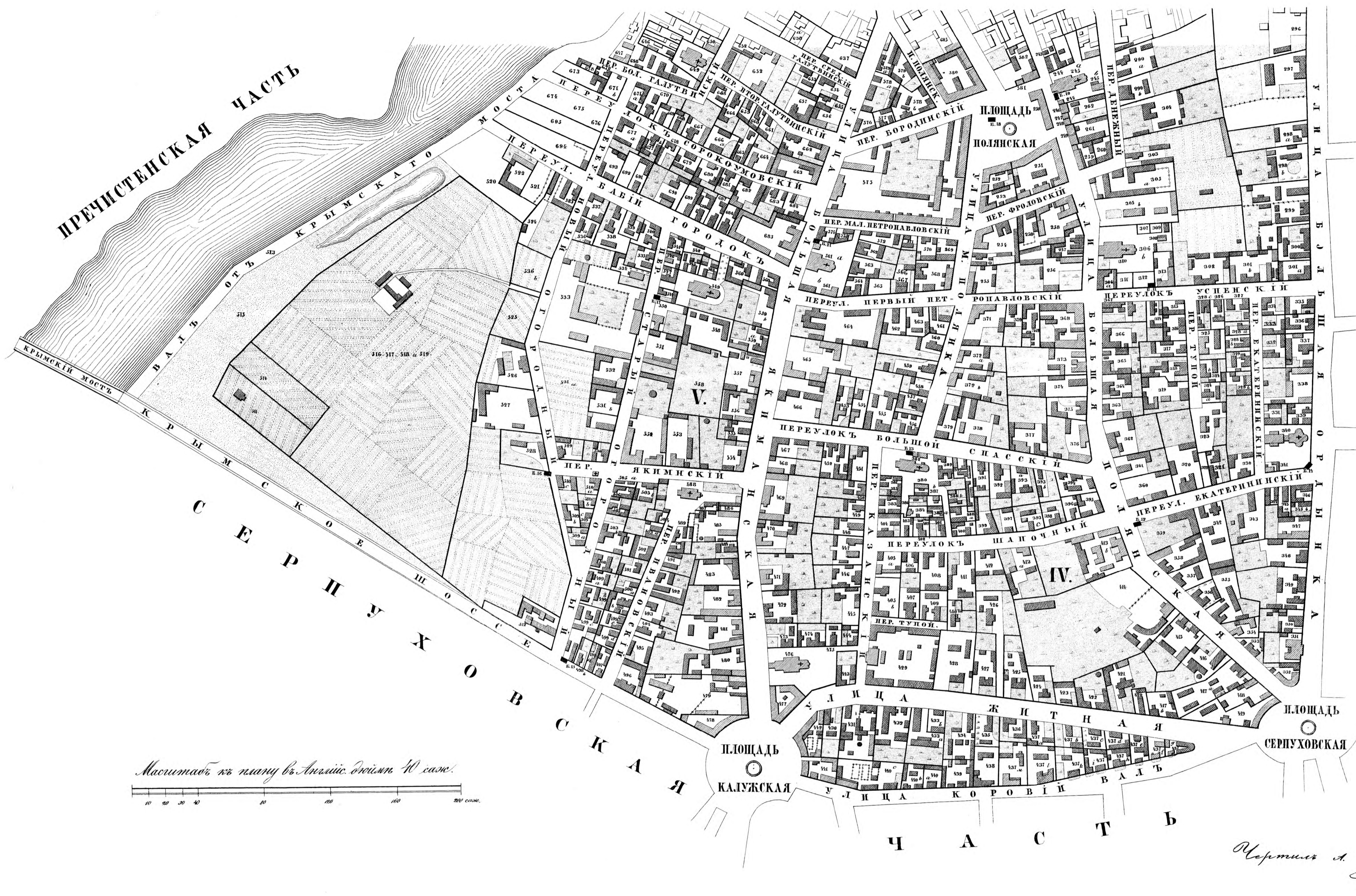
С Е Р П У Х О В С К А Я Ч А С Т Ь

Чертеж А. Романа

Масштабъ къ плану въ А. М. 1:10000







ПРЕЧИСТЕНСКАЯ ЧАСТЬ

ПЯТНИЦКАЯ ЧАСТЬ

Масштабъ къ плану въ Англіи: одинъ дюймъ 40 саж.



Чертежъ А. Романа

# ПЛАНЪ Пречистенской Части

ИЗЪЯСНЕНІЕ  
Посрѣдніе знаки  
белой линіей

-  Церковь
-  Камен. домъ
-  Деревян. домъ
-  Сады
-  Чувств.
-  Огороды
-  Числицы





# ПЛАНЪ Арбатской Части

## ИЗЪЯСНЕНИЕ

Пожарные знаки  
белой и черной



Церкви

Камен. дворы

Деревян. дворы

Сады

Улицы

Стороны

Политическая служба





*Аполон. Част. Лист 2.*

*Чертеж А. Романа*

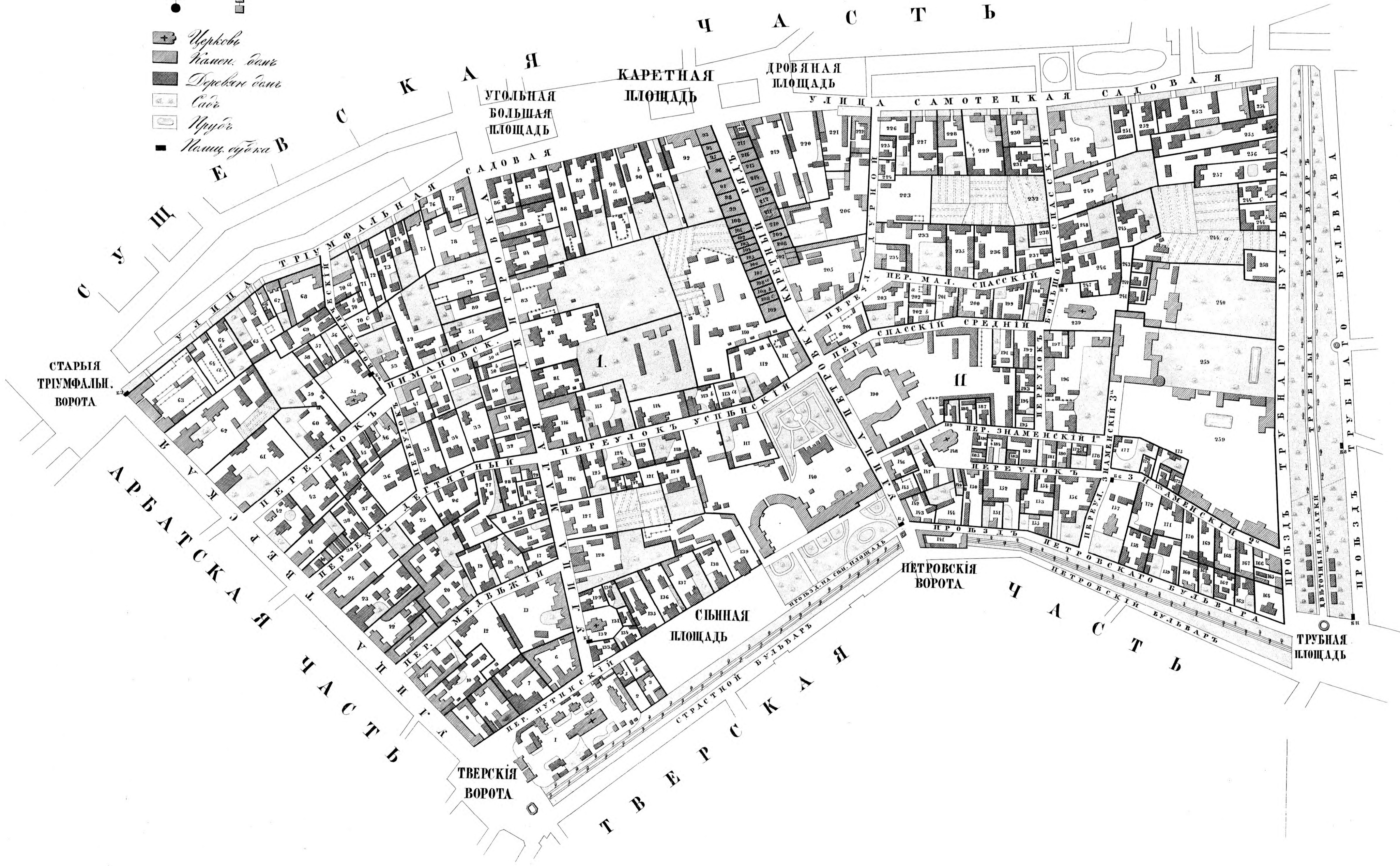
*Масштаб къ плану въ Англич. дюймъ 200 саж.*

# ПЛАНЪ Срѣтенской Части

## ИЗЪЯСНЕНІЕ

Нѣкоторыя знаки  
бѣлой краской

-  Церковь
-  Камен. домъ
-  Деревян. домъ
-  Сады
-  Колодезь
-  Пашня, ограда





# ПЛАНЪ Музской Части

## ИЗЪЯСНЕНІЕ

Историческіе знаки  
текущій почтой



- Церковь
- Камен. двор
- Деревян. двор
- Своб.
- Прудъ
- Свободн. прист.
- Нащип. будка
- Сторож.

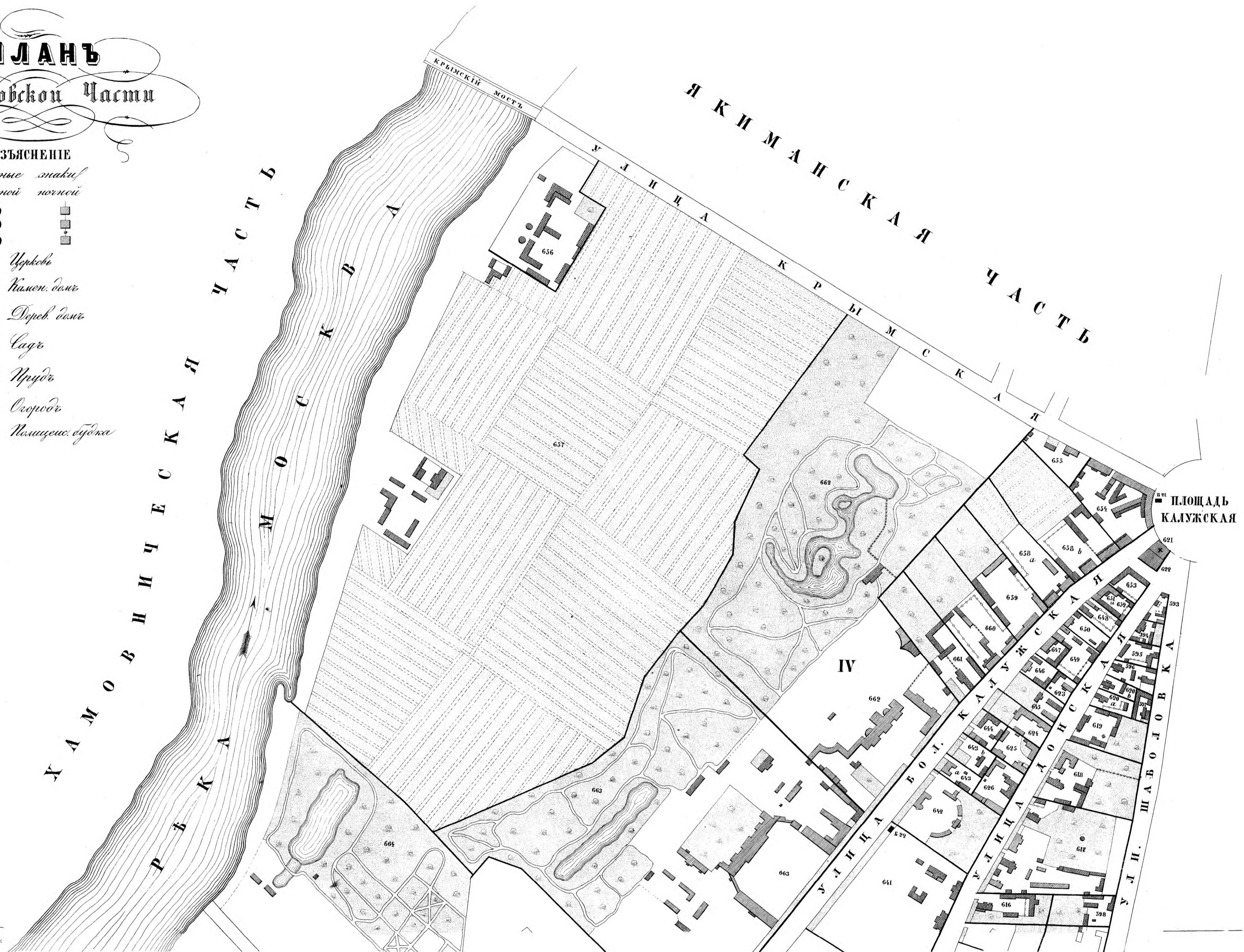






# ПЛАНЪ Серпуховской Части

- ИЗЪЯСНЕНІЕ  
Помѣрные знаки  
земной почвой
- Церковь
  - Копен. земля
  - Дерев. земля
  - Садъ
  - Мрудъ
  - Сосредъ
  - Помещен. будка

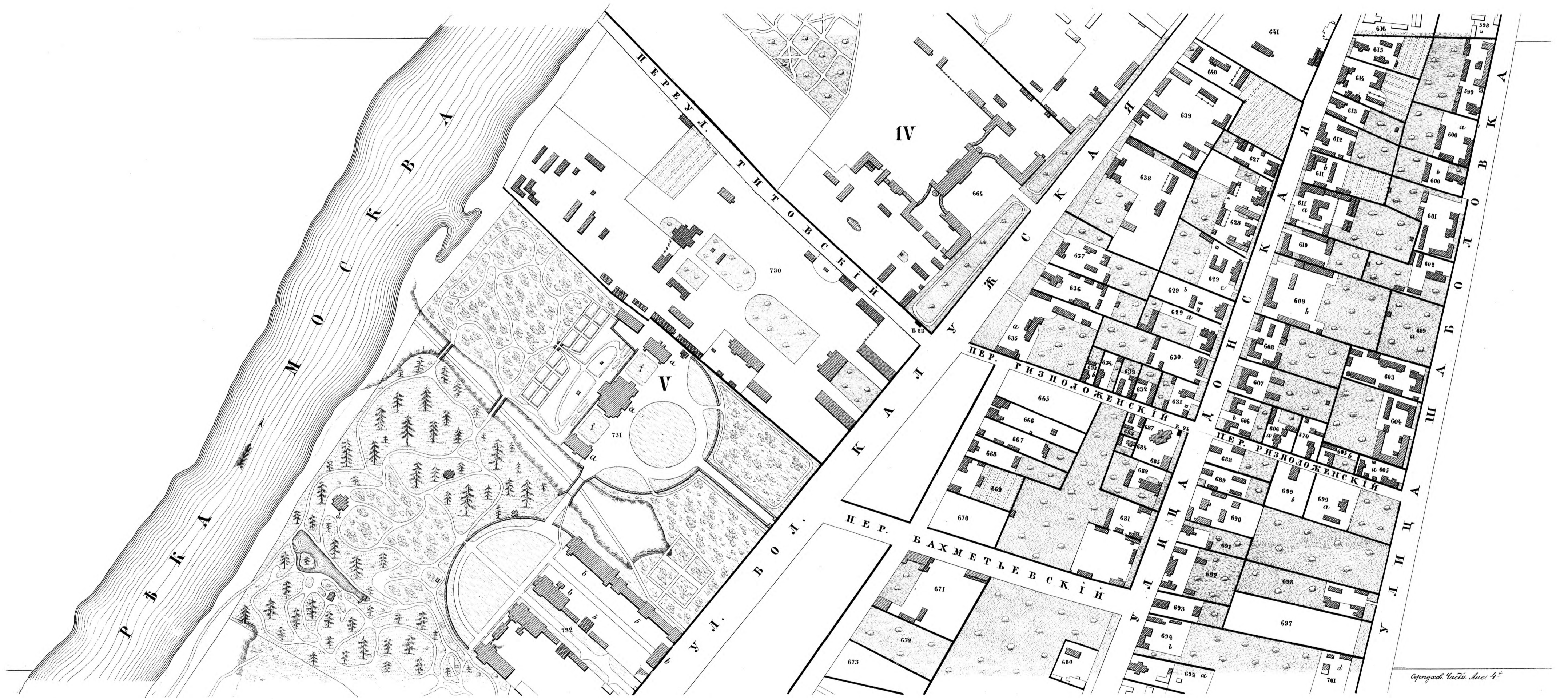


Серпухов. Часть I. Лист.

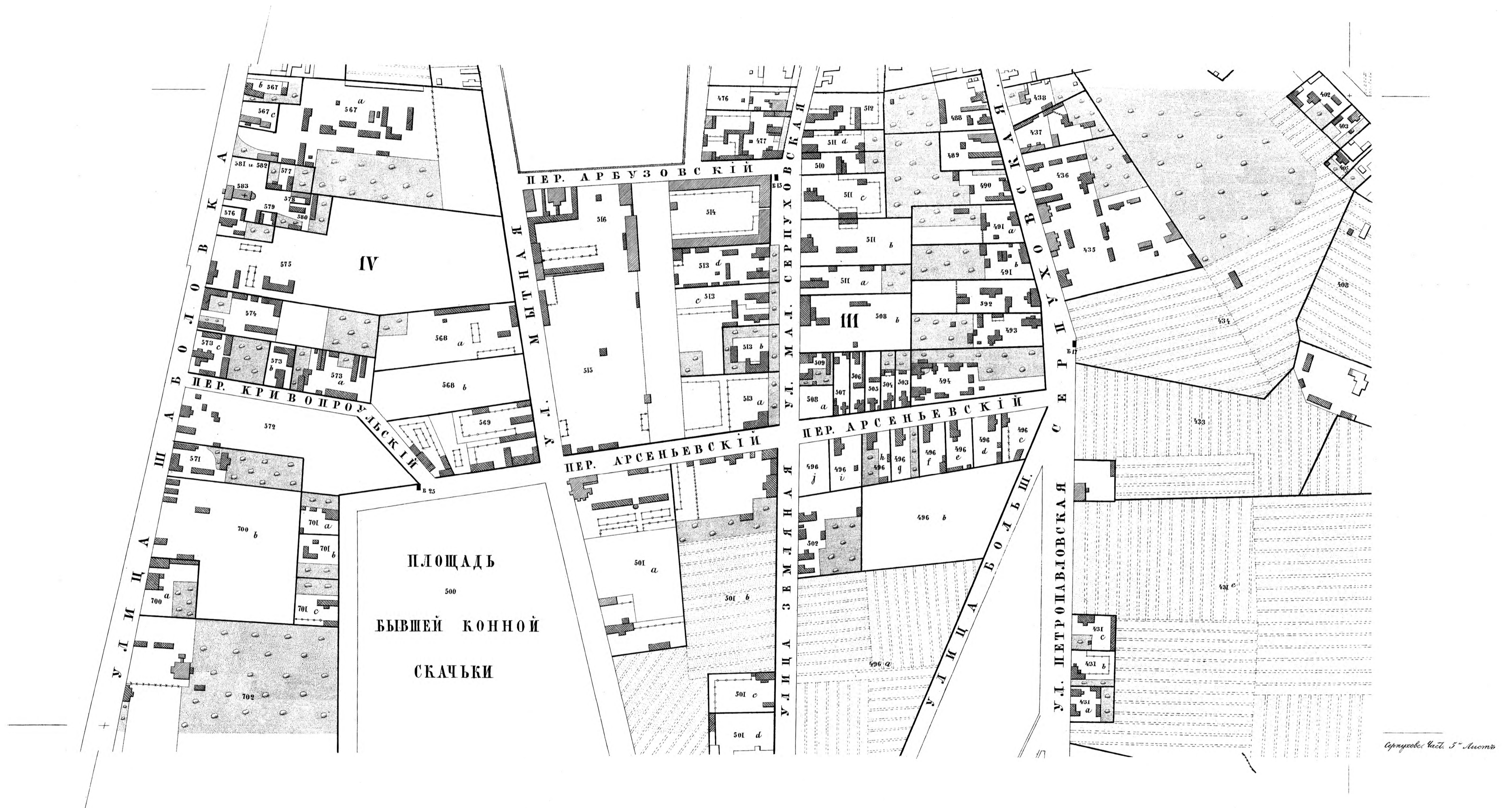




Архитект. Черт. Г. Суворовъ.

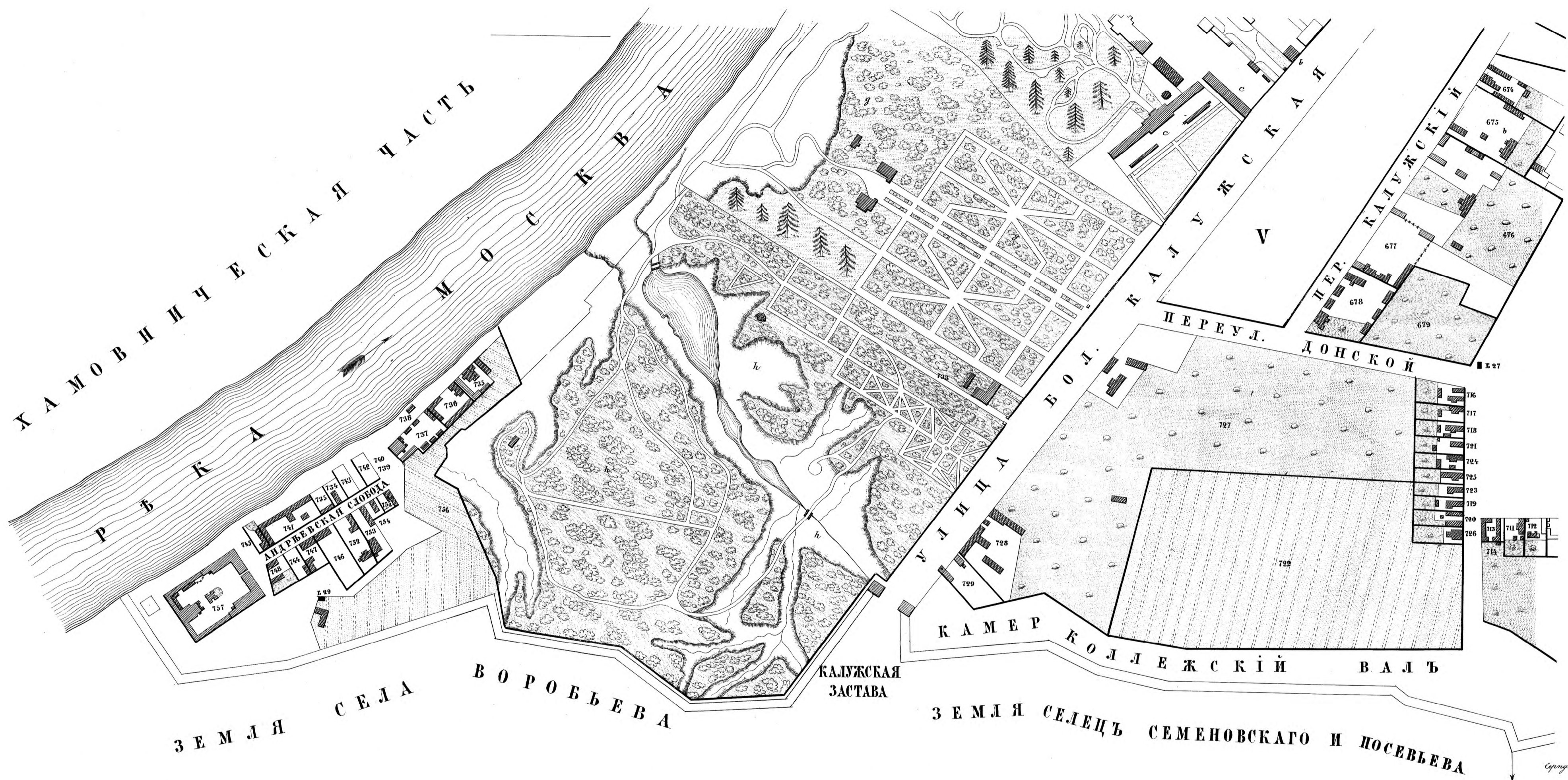


Спроект. Часті. Лист. 4"



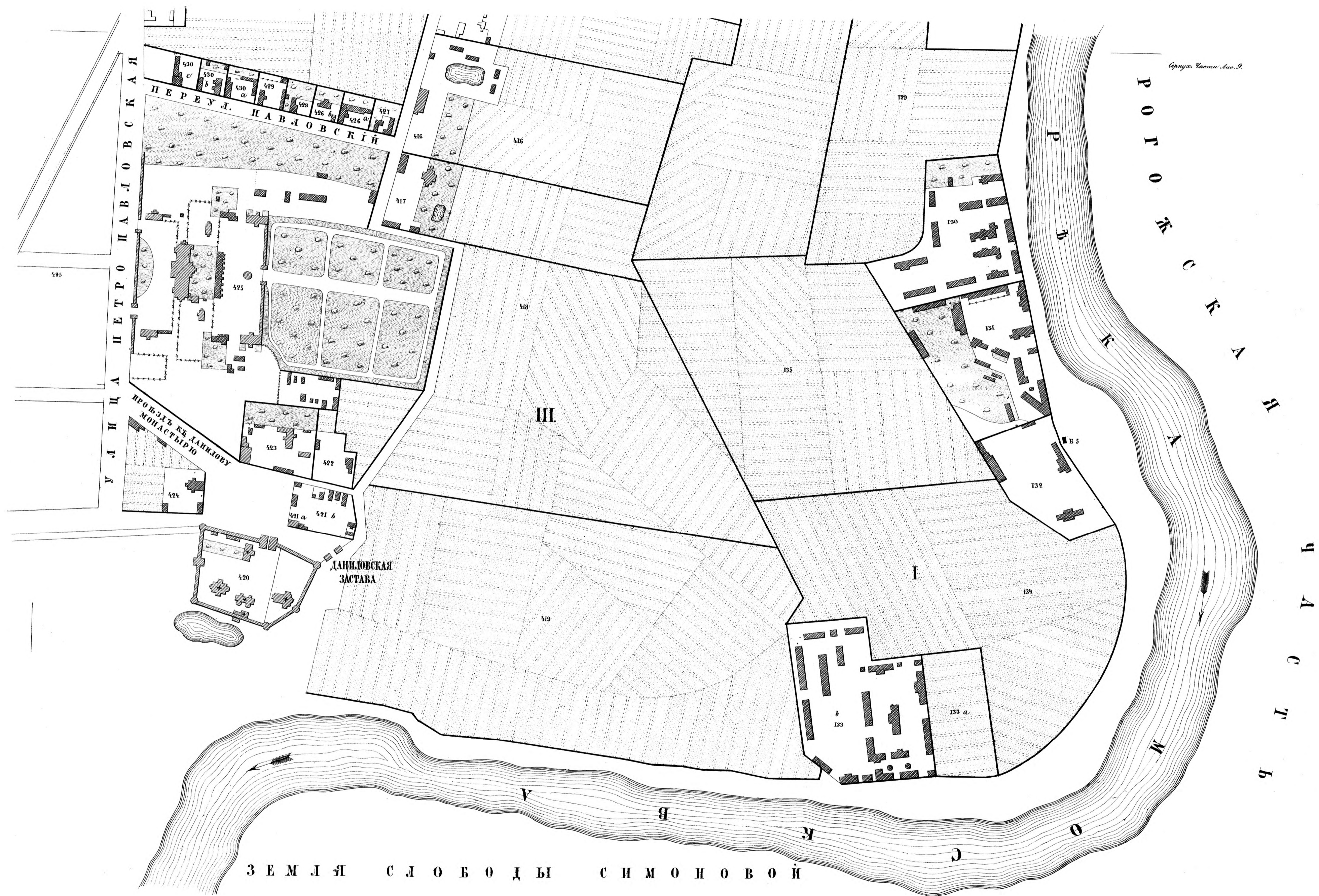


Архитект. План. В. Савинъ.



Средневеков. Часть. Лист. 7.





Спроект. Числен. Лист. 2.

П Р Ъ С Н Е Н С

Р Ъ К А

М Я

К Н И Ж Е Р Е Н Н

Б Е Р Е Ж

К О В С К А Я

В С К А Я

ДОРОГОМИЛОВС. МОСТЪ

# ПЛАНЪ Халовинической Части

## ИЗЪЯСНЕНІЕ

Пожарные знаки / большой / малой



Церковь

Камен. домъ

Дерев. домъ

Садъ

Прудъ

Полуцис. будка

Огородъ

Лука

ВЫГОННАЯ ЗЕМЛЯ  
ГОРОДА МОСКВЫ

ЗЕМЛЯ ДОРОГОМИЛОВСКОЙ ЯМСКОЙ СЛОБОДЫ

ВАЛЪ

ЖСКІИ

УЛИЦА

МАЛ. ДОРОГОМИЛОВСКАЯ

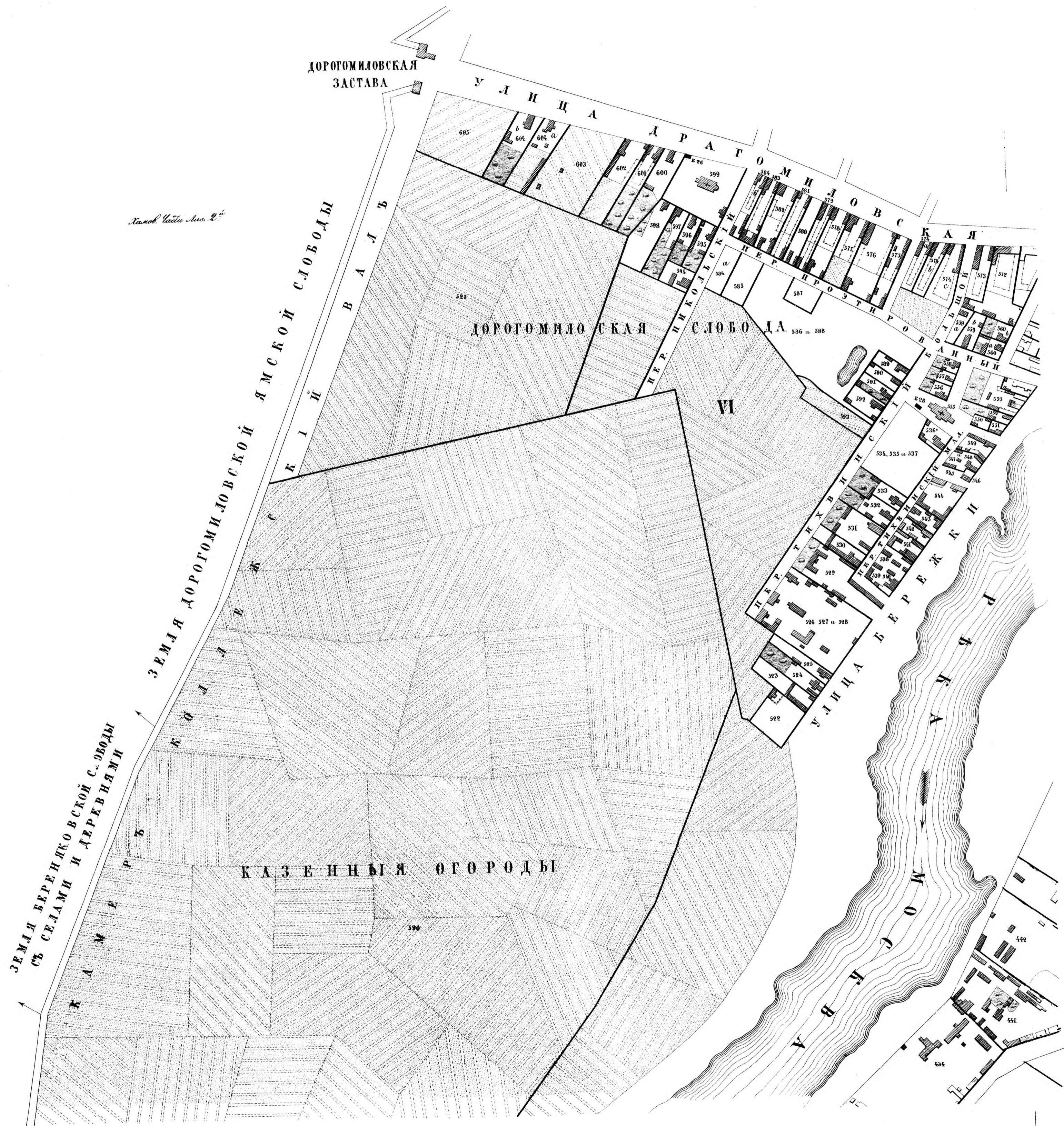
УЛИЦА

ДОРОГОМИЛОВСКАЯ

ДОРОГОМИЛОВСКАЯ  
ЗАСТАВА

УЛИЦА СМОЛЕНСКАЯ

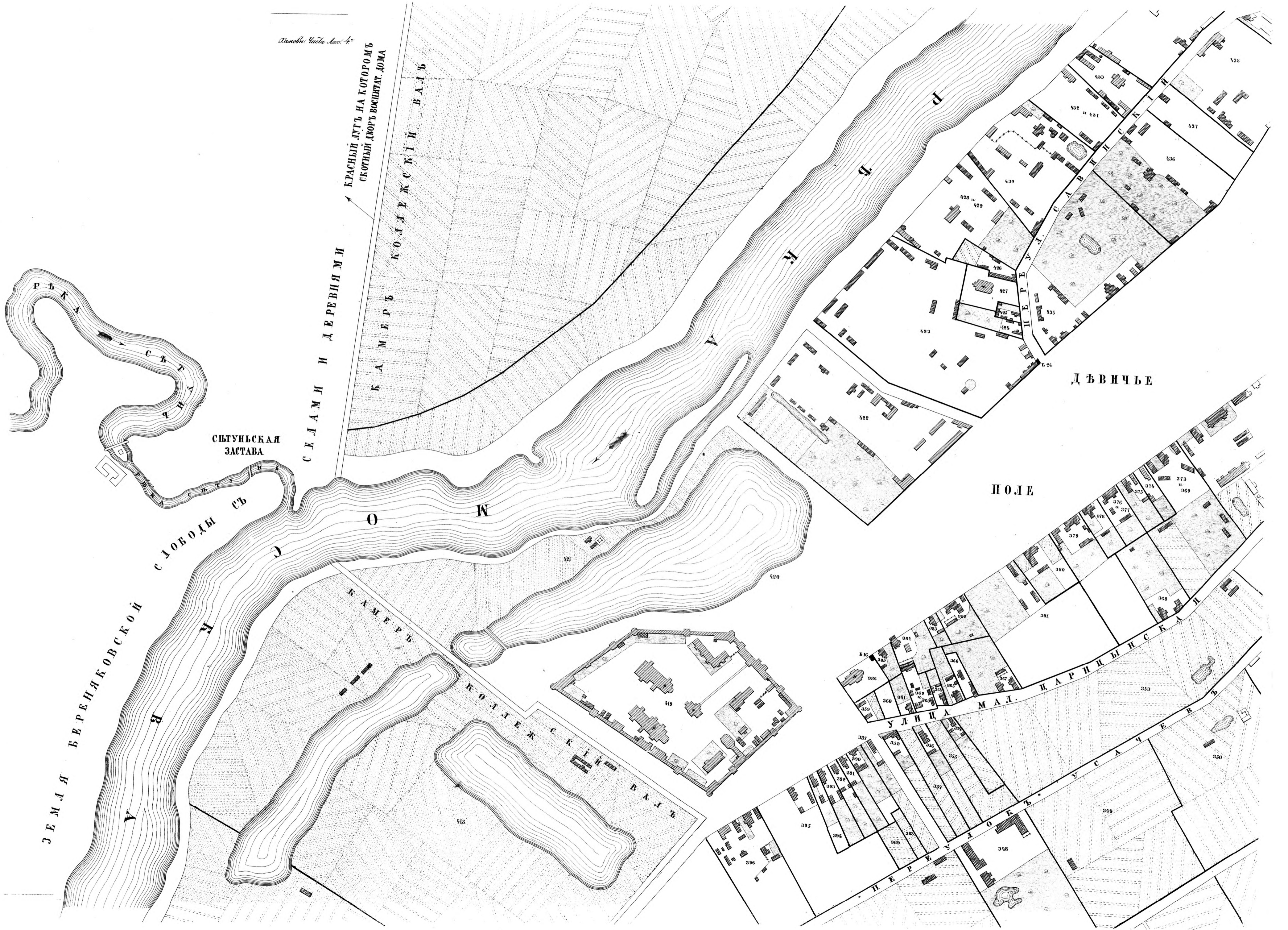
Халов. Часть Листъ 1<sup>ый</sup>





Холм. Губ. Лист. №. 3.

Часть листа № 47







Планъ сел. Воробьева.



Чертежъ А. Ломоносова

Масштабъ къ плану въ Англіи: дюймъ 40 сажени

# ПЛАНЪ Тривненской Части

## ИЗЪЯСНЕНИЕ

Пожарные знаки  
белой полой



Церкви

Камени. дома

Деревян. дома

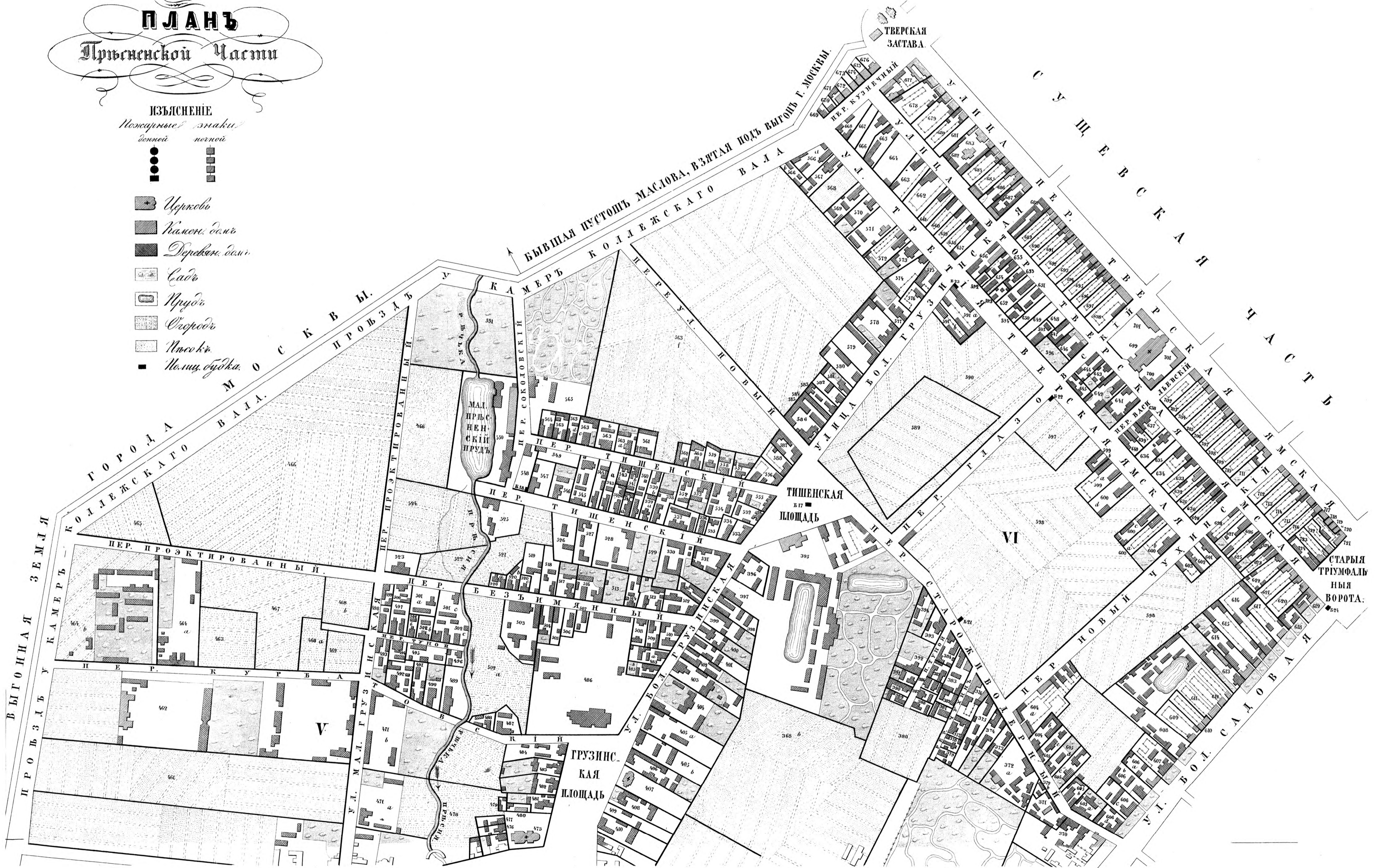
Сады

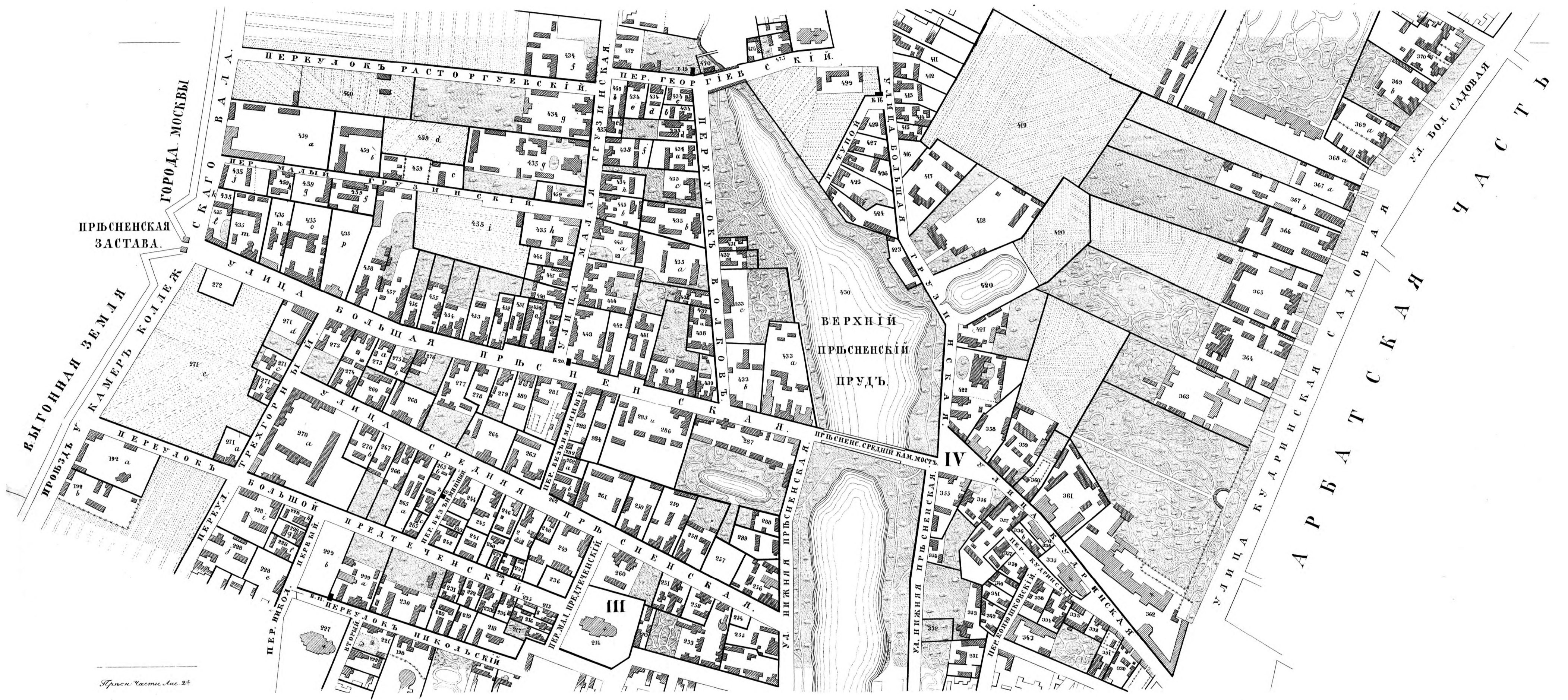
Пруды

Споряды

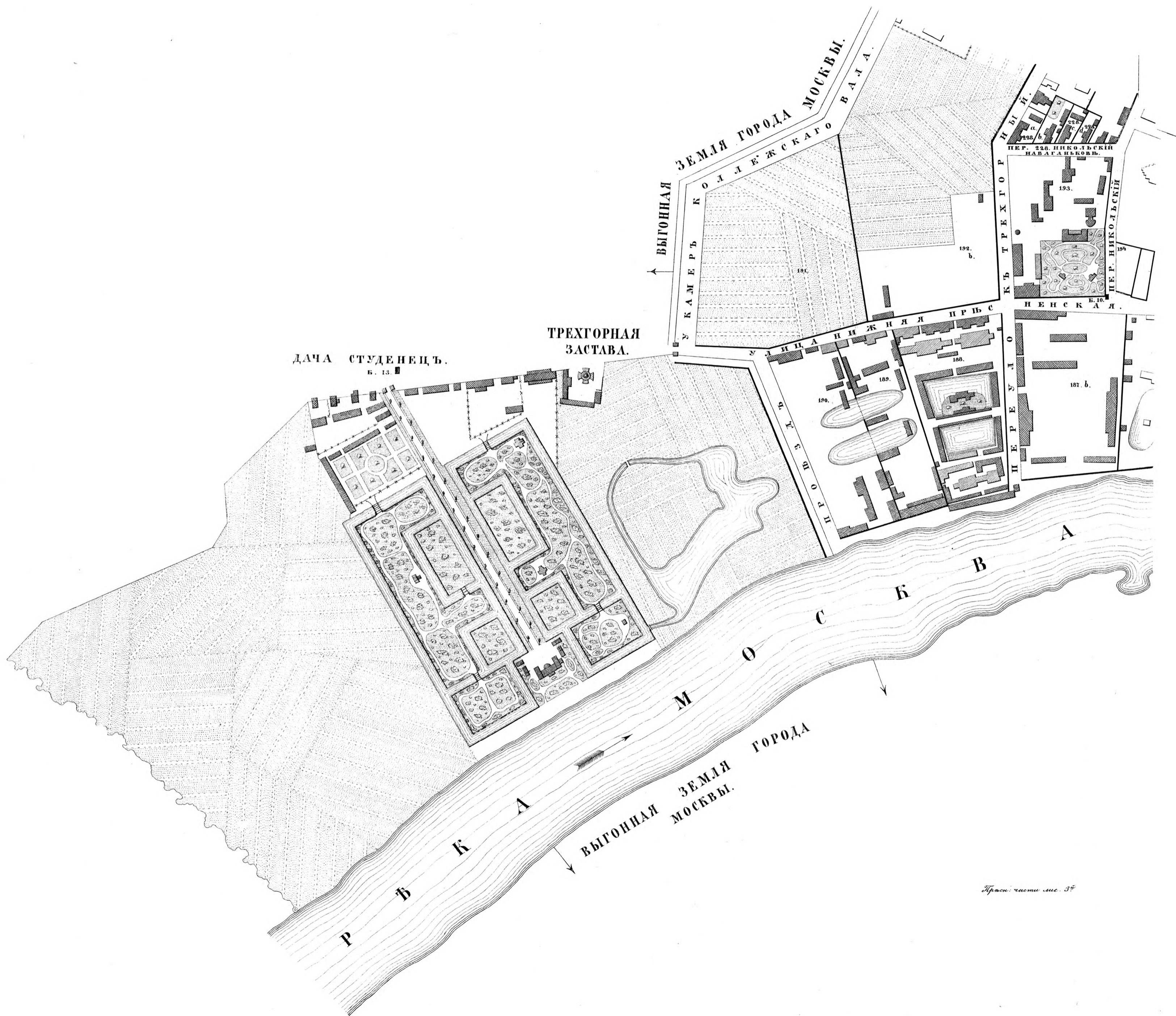
Площади

Полиц. будка





Горск. Часть. Лист 27



Листъ части ш. 37

Черт. Части 4.



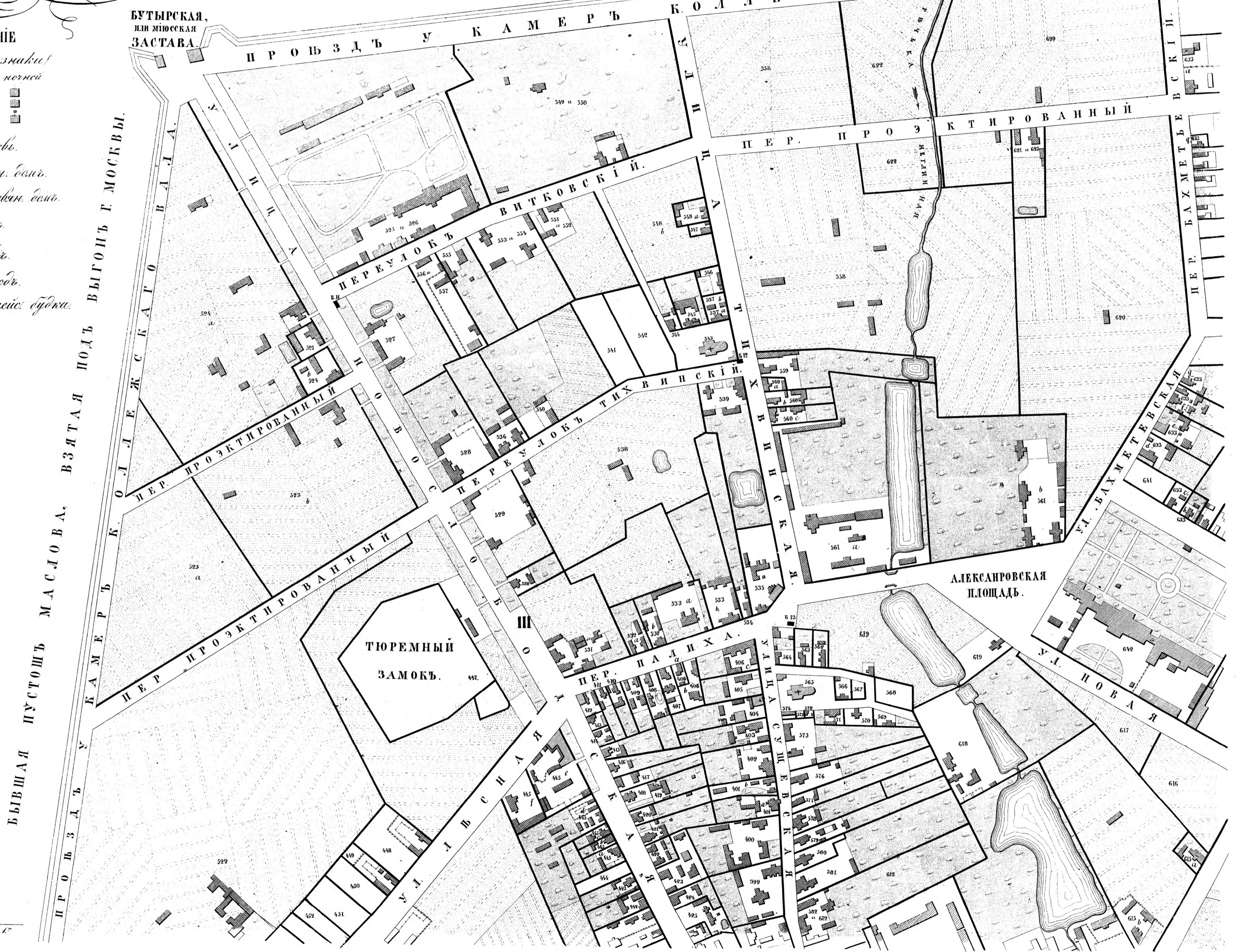
Масштабъ къ плану въ Америк. вѣдѣн 40 саж.

Чертитъ А. Ломоносовъ

# ПЛАНЪ Сушевской Части

ЗЕМЛЯ ВЛАДЪНІЯ БУТЫРСКОЙ СЛОБОДЫ

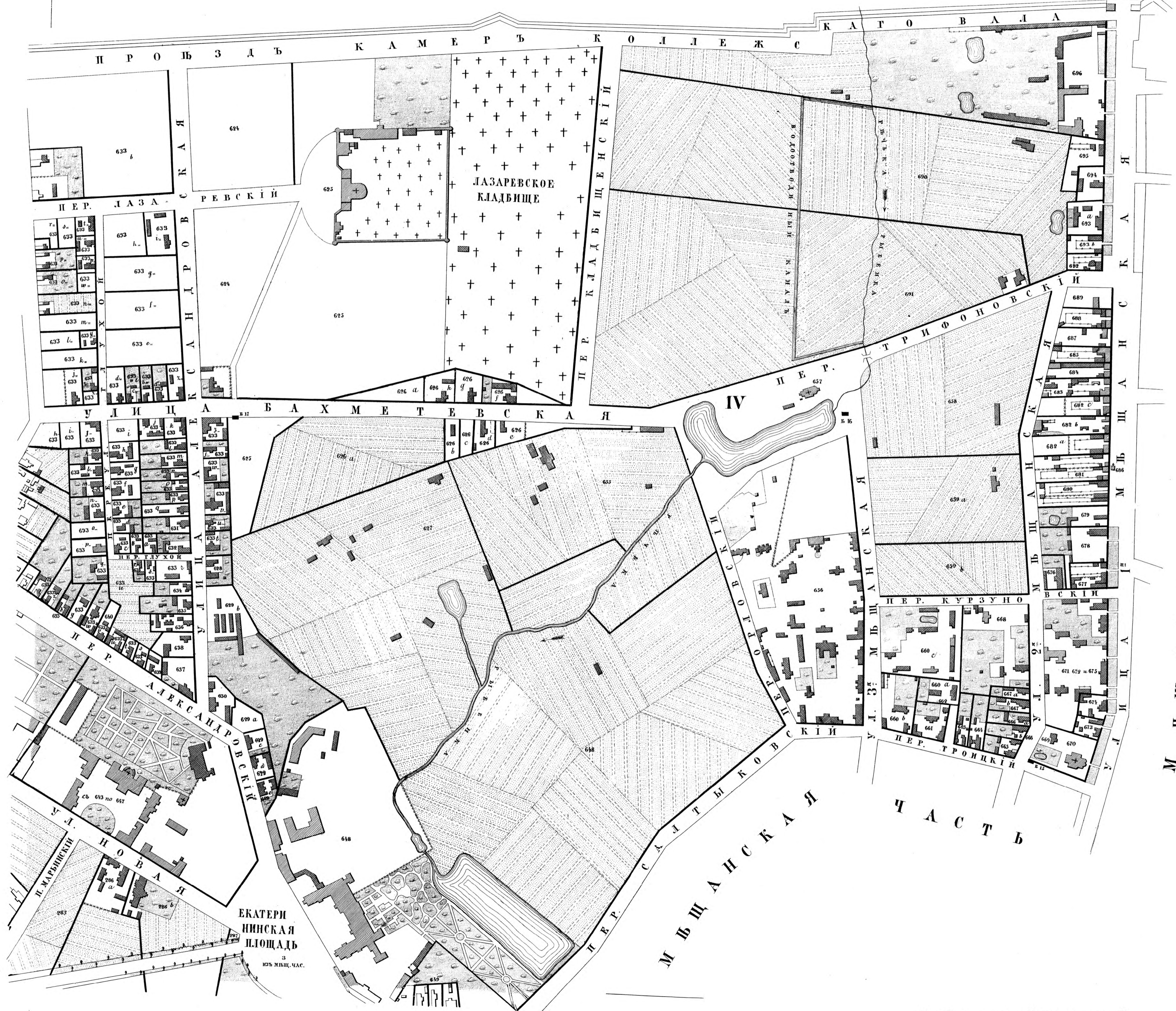
- ИЗЪЯСНЕНІЕ**
- Пожарные знаки:*  
 бонной      нежной
- Церковь.
  - Камен. б-во.
  - Деревян. б-во.
  - Садъ.
  - Прудъ.
  - Сиречь.
  - Помещ. будка.



*Сушев. Гас. Листъ 1.*

ЗЕМЛЯ СЕЛА ОСТАНКИНА И ДЕР. МАРЬИНОЙ, ВЛАДЬНІЯ ГРАФА ШЕРЕМЕТЕВА.

ТРОИЦКАЯ  
ЗАСТАВА



МЪЩАНСКАЯ ЧАСТЬ

ЕКАТЕРИ  
НИНСКАЯ  
ПЛОЩАДЬ

Сурьба, Гас. Лист. 2.7





Судейская часть № 4

Чертеж А. Ломоносова


Масштаб къ плану въ Арабск. Стоймъ 40 саж.



# ПЛАНЪ МѢЩАНСКОЙ ЧАСТИ

## ИЗЪЯСНЕНІЕ

Пожарные знаки  
белый почини

-  Церковь.
-  Монастырь.
-  Деревян. домъ.
-  Колодезь.
-  Прудъ.
-  Огородъ.
-  Чужья изба.

С У Щ Е В С К А Я Ч А С Т Ъ .



ЗЕМЛЯ СЕЛА АЛЕКСЬЕВСКАГО И ЛОСИННАГО ПОГОННАГО ОСТРОВА, ДВОРЦОВАГО ВЪДОМСТВА.

СОКОЛЬНИЧЬЯ  
ЗАСТАВА.



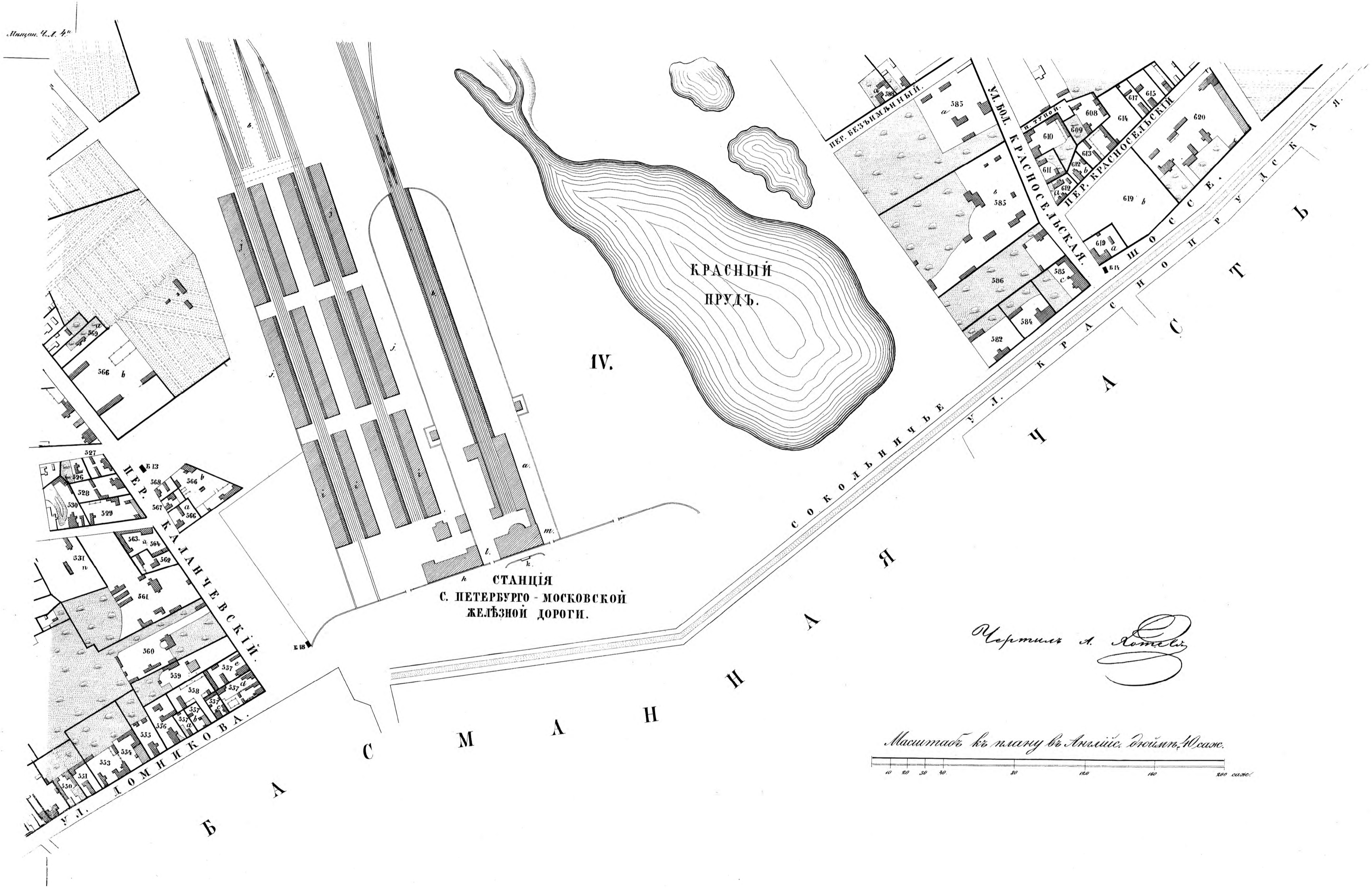
ЧАСТЬ

Л Е Ф О Р Т О В С К А Я



Ланган Час. Асс. 3<sup>д</sup>

Планов. Ч. I. 4<sup>я</sup>



Чертежъ А. Котельн

Масштабъ къ плану въ Английс. Дюймъ, М. 10000.

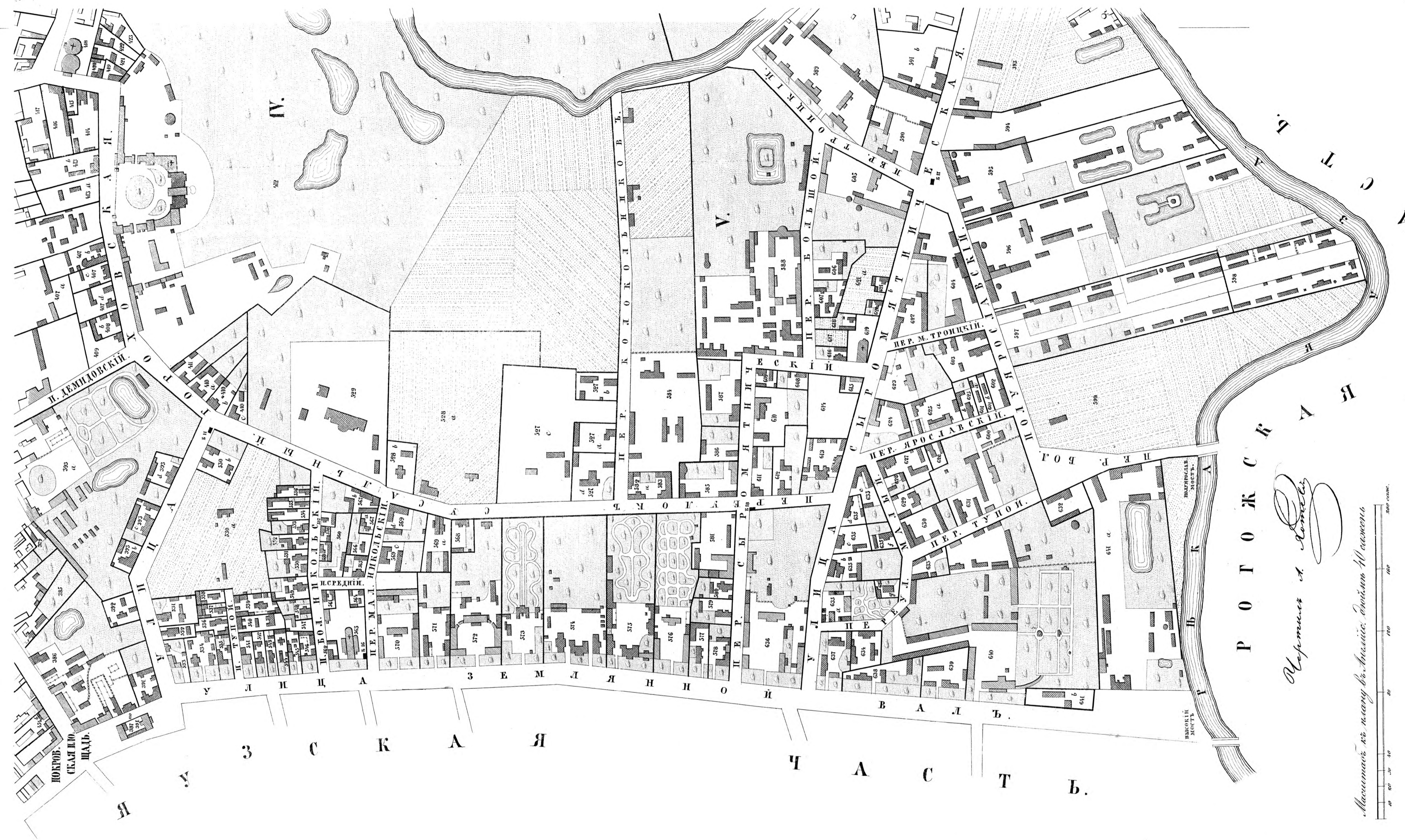




Титул. Листъ № 2.



Временная Канцелярия



*Архитектурный план*

Масштаб 1:500







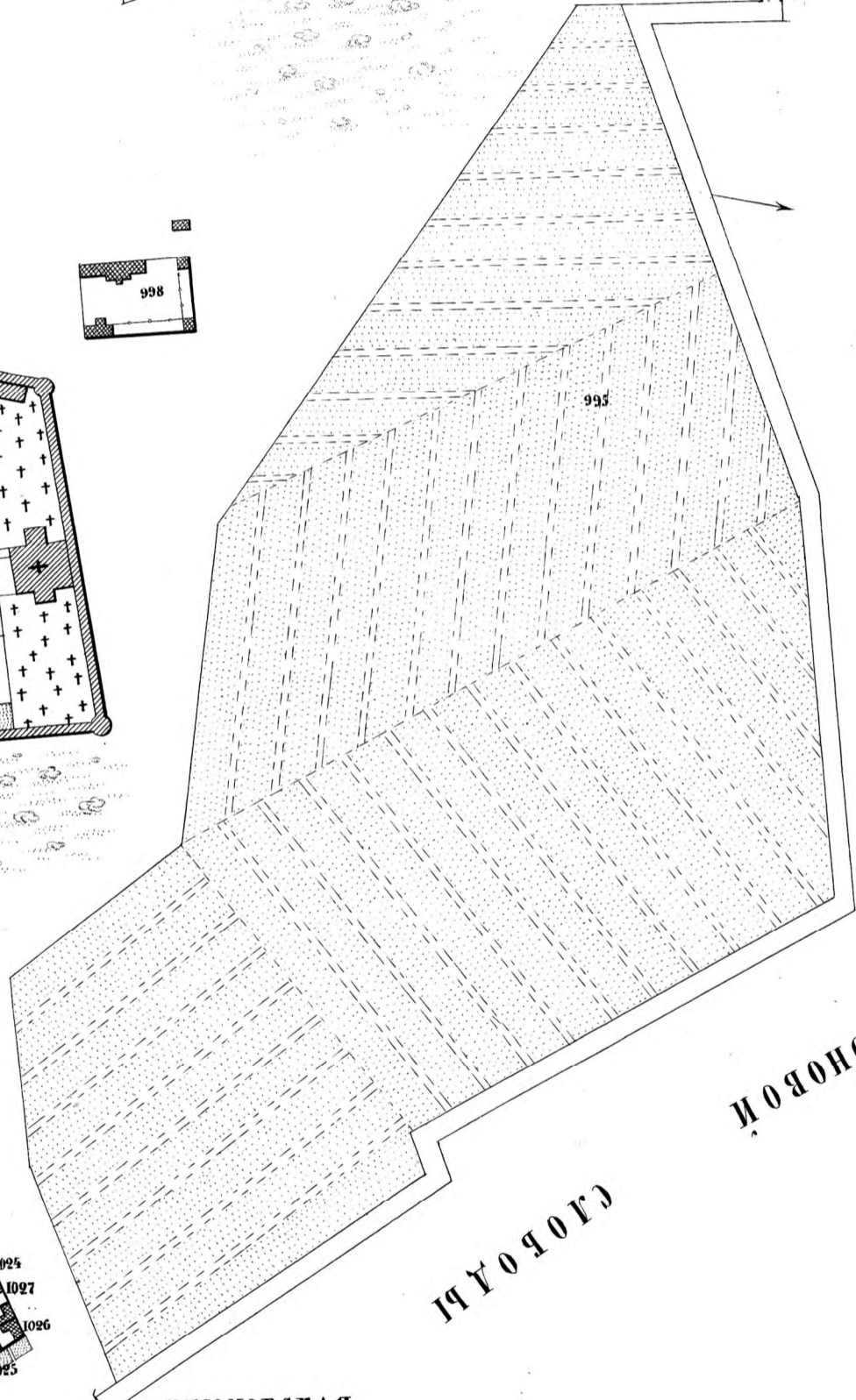
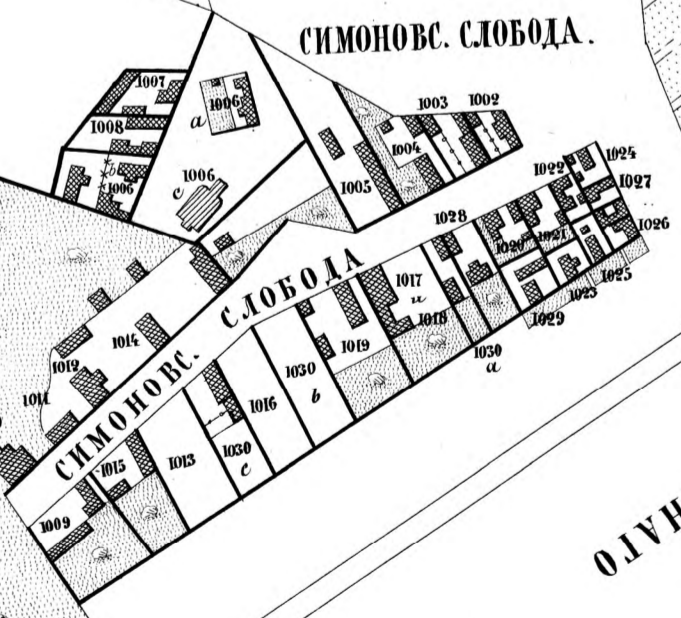
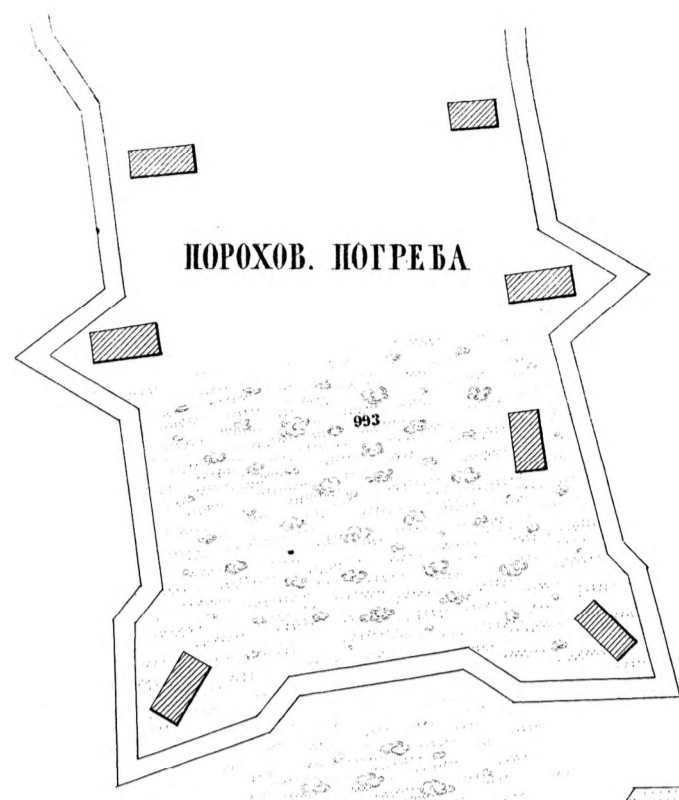
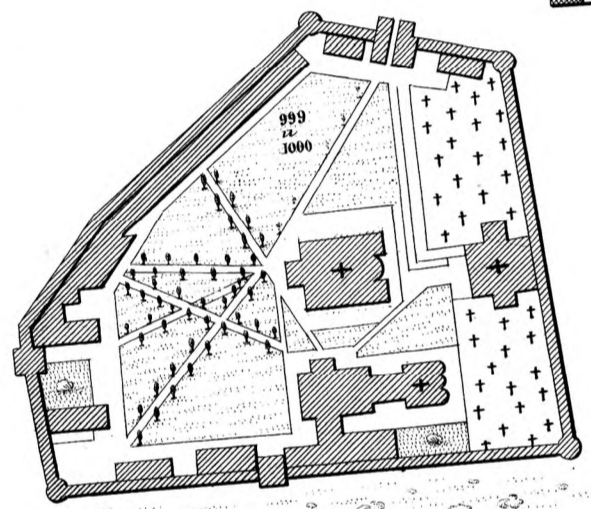
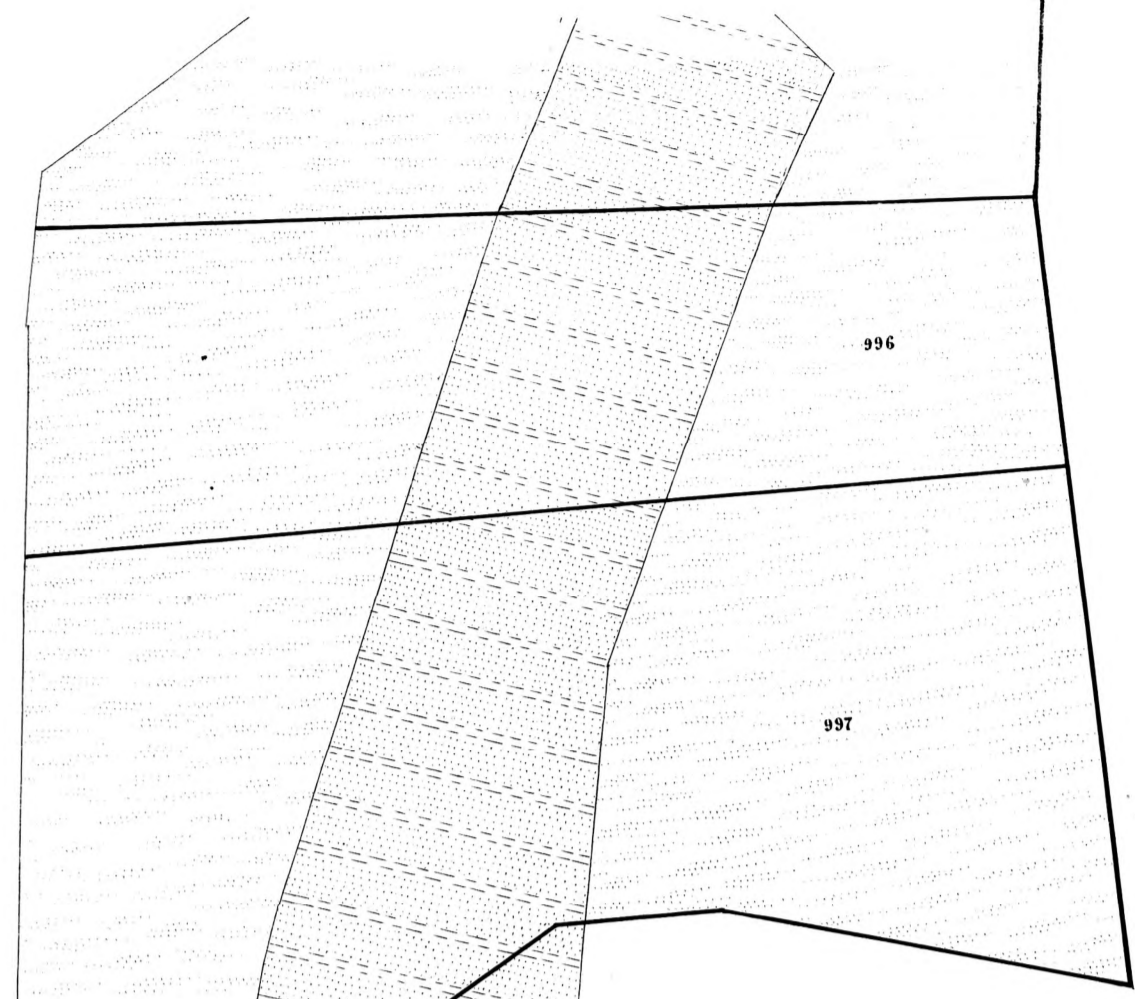
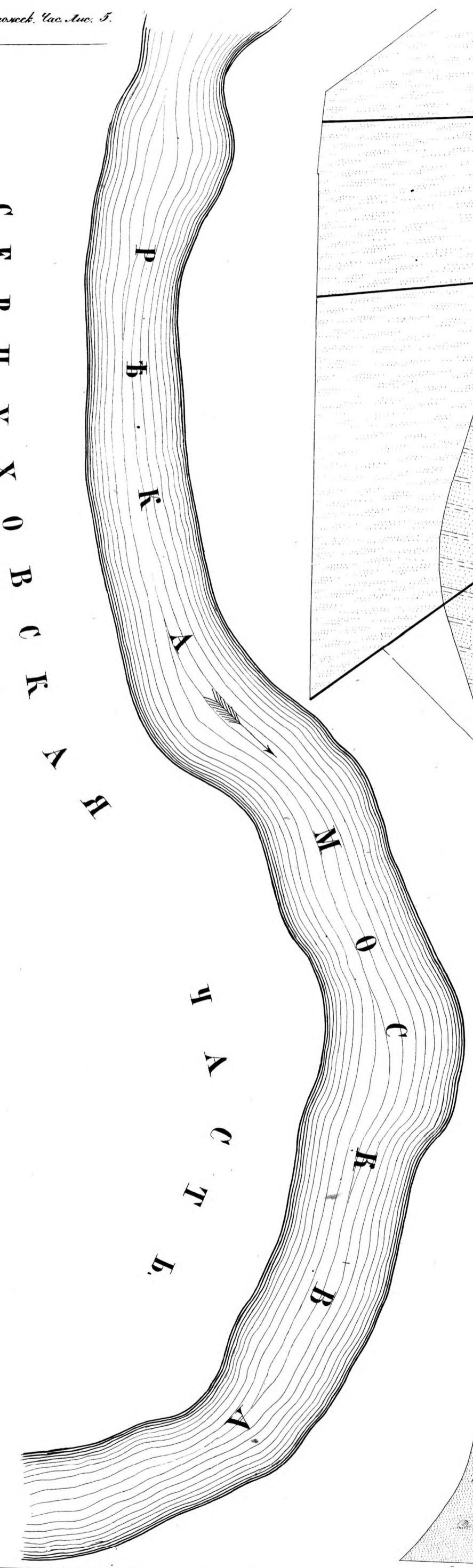




Архив. Уч. Уч. 5.

СЕРПУХОВСКАЯ

Р. П. К. А. Ч. А. С. Т. Б.



ЗЕМЛЯ МОНАСТЫРСКАЯ И

СИМОНОВОИ

СИМОНОВСКАЯ ЗАСТАВА.

КАЗЕННАГО

ВЪ ДОМСТВА.

*Чертилъ А. Копель*

Масштабъ къ плану въ Английск. Футъ 40 сажень.



# ПЛАНЪ

## Асфортовской Части

### ИЗЪЯСНЕНІЕ

Пожарные знаки  
белый почный



Церковь.

Камени. башня.

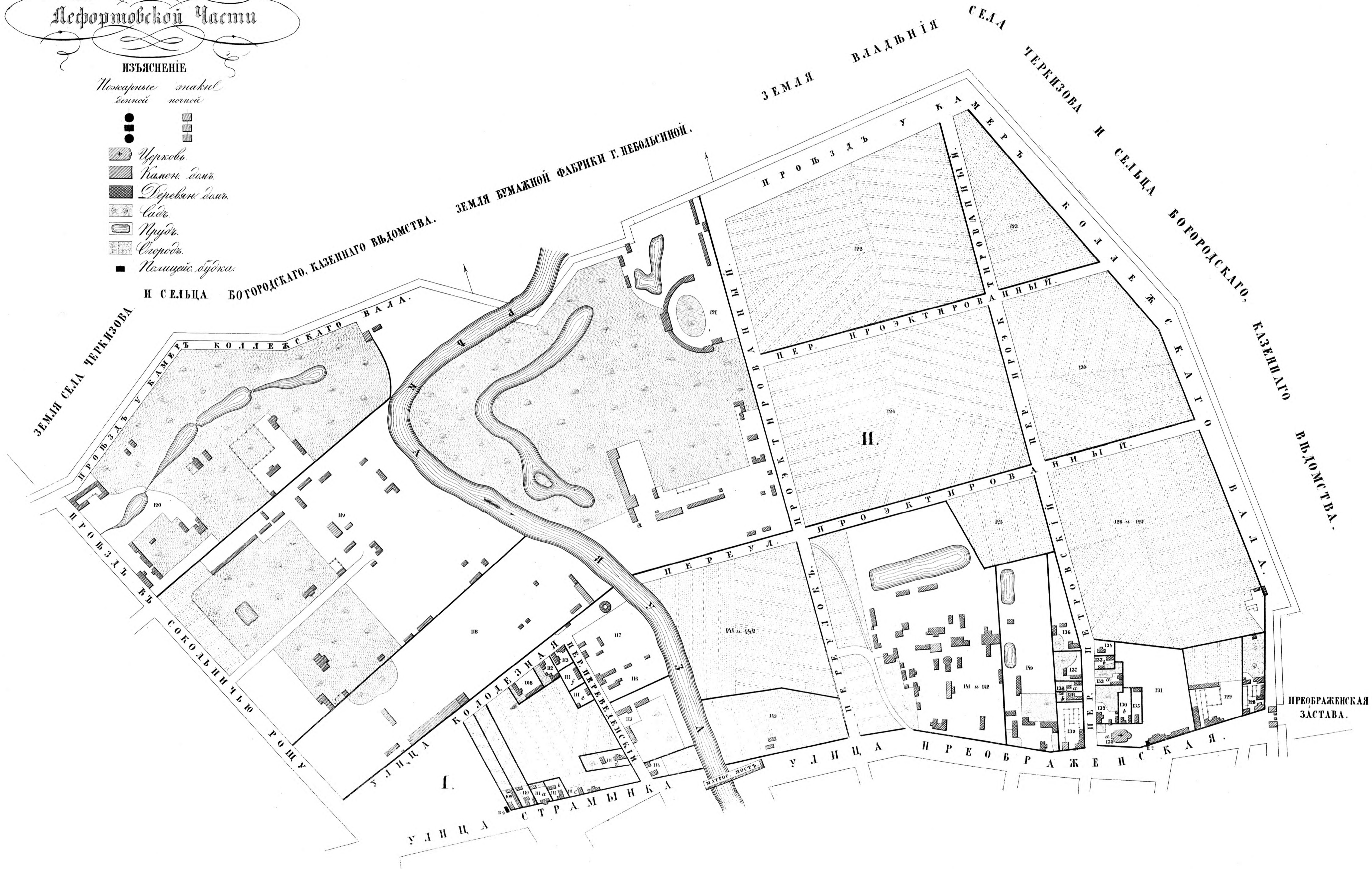
Деревян. башня.

Сады.

Пруды.

Стороны.

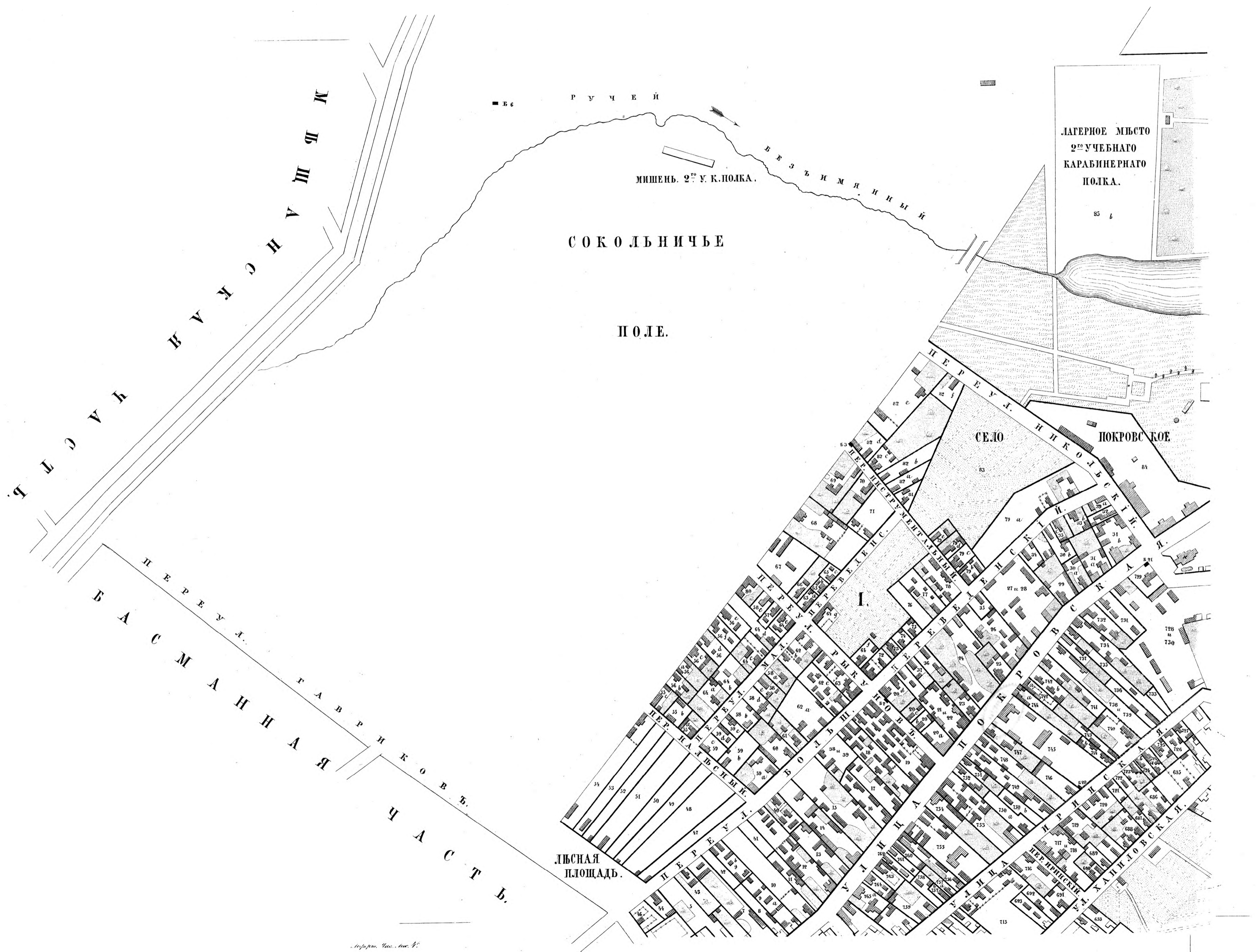
Полуцикл. будки.





Свердлов. Час. листъ 25





ЛАГЕРНОЕ МѢСТО  
2<sup>го</sup> УЧЕБНАГО  
КАРАБИНАРНАГО  
ПОЛКА.

85 6

СОКОЛЬНИЧЬЕ

ПОЛЕ.

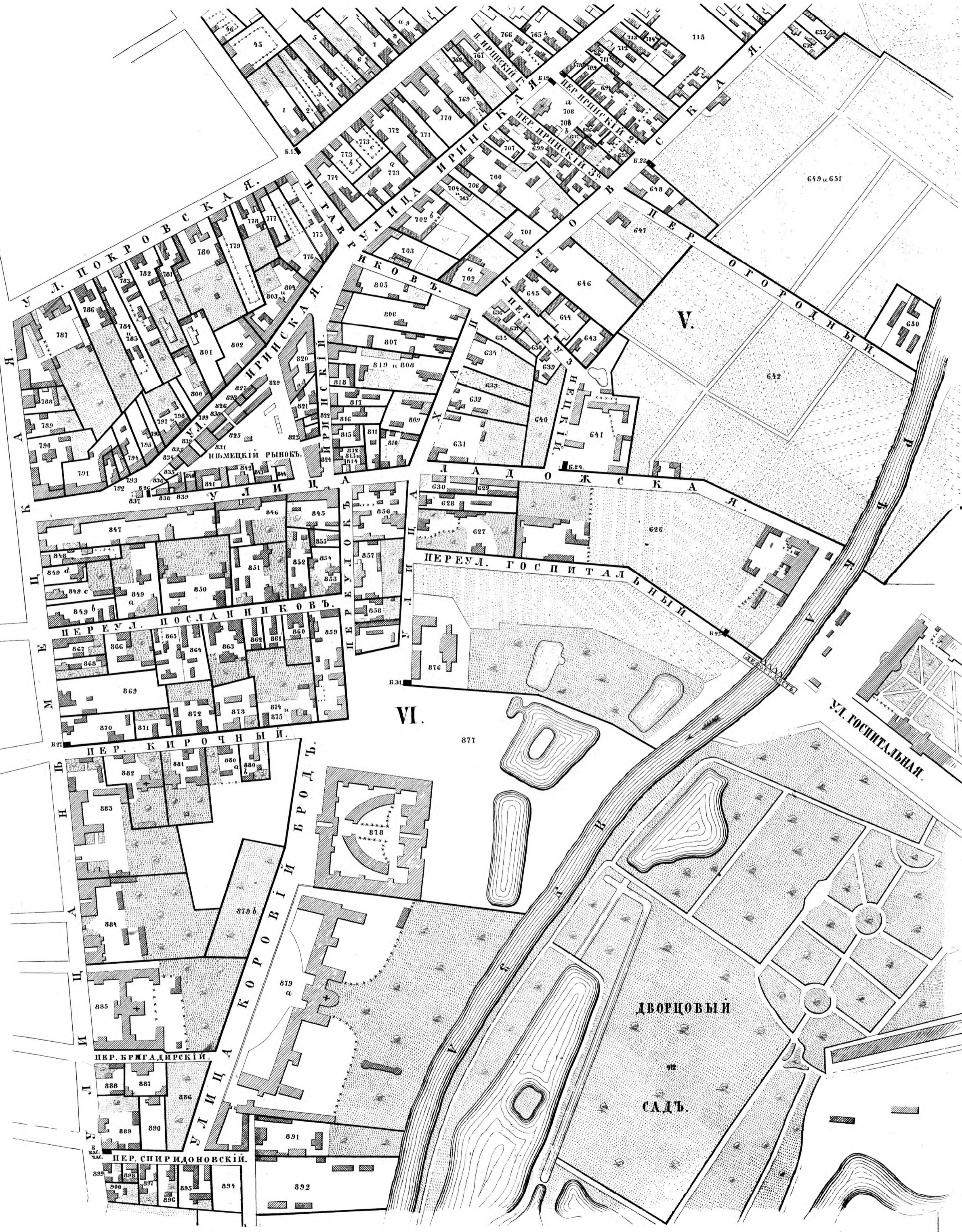
СЕЛО

ПОКРОВСКОЕ

ЛЕСНАЯ  
ПЛОЩАДЬ.



Б  
А  
С  
М  
А  
Н  
Н  
А  
В  
Б  
У  
О  
Л  
Т  
Б.



Архитект. Уст. Ин. 67



Лифт. Час. Лис. 17

